








Principaux enjeux environnementaux

-  Couloir d'étude
-  Réseau ferré principal
-  Réseau ferré secondaire
-  Projet de LGV
-  Limites départementales
-  Limites communales
-  Autoroute
-  Réseau routier principal
-  Projet d'infrastructure routière








Milieu physique

-  Cours d'eau principaux
-  Cours d'eau à grands migrateurs et/ou à très bonne qualité écologique
-  Etang et zone lagunaire
-  Captages publics AEP
-  Périmètre de Protection Rapprochée
-  Zone inondable
-  Zone de submersion marine







Milieu humain

-  Bâti aggloméré et dense
-  Zone d'activités
-  Installation SEVESO et périmètres d'aléa (PPRT)
-  Parc éolien et périmètre de sécurité (500m)

Milieu naturel

-  Arrêté de Protection de Biotope
-  Réserve naturelle
-  Flore protégée
-  Faune protégée (Plan National d'Action)
-  ZNIEFF de nouvelle génération de type I
-  Natura 2000 (pSIC, SIC, ZSC, ZPS)
-  Protections foncières (CEL, CEN, ENS)

Patrimoine et paysage

-  Monument historique classé et son périmètre de protection
-  Monument historique inscrit et son périmètre de protection
-  Site classé
-  Projets de sites classés
-  Site inscrit
-  Zone de Protection du Patrimoine Architectural, Urbanistique et Paysager
-  Site classé au patrimoine de l'Unesco (Canaux du Midi et de la Robine)